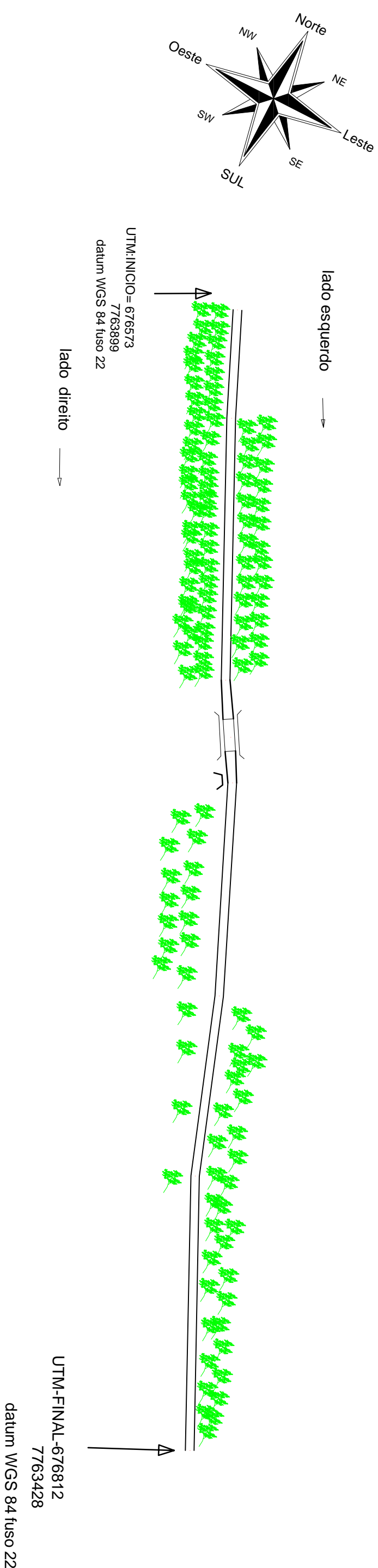


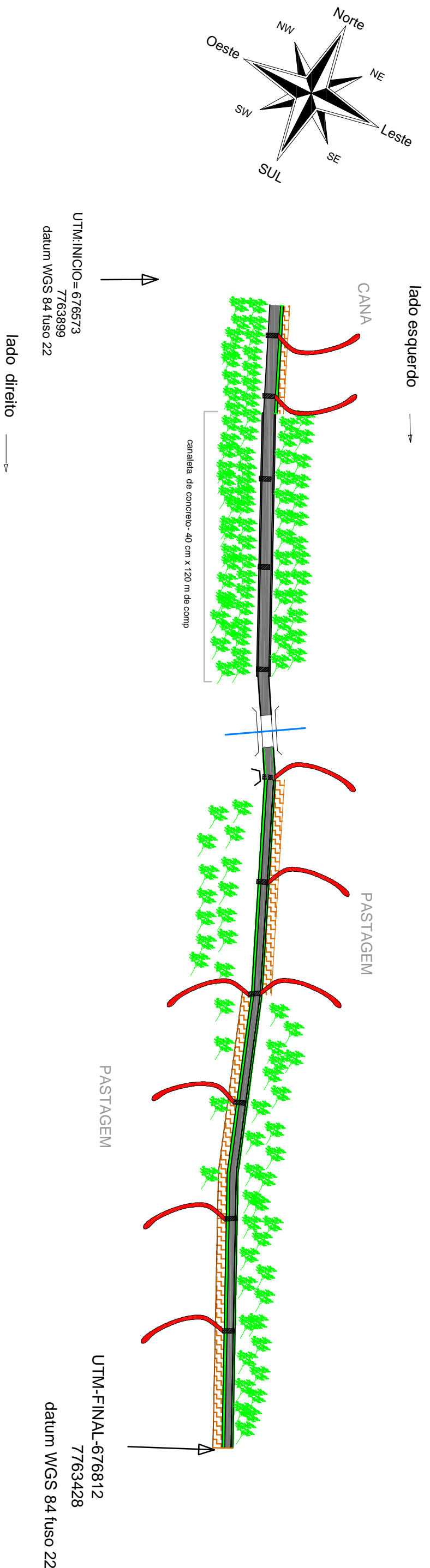
Projeto Técnico de Estradas Rurais: Reabilitação de Trechos Críticos

ESTRADA DO CARVÃO (ORD 346) - 0,53 km- Trecho E1

TRAÇADO GEOMÉTRICO ATUAL

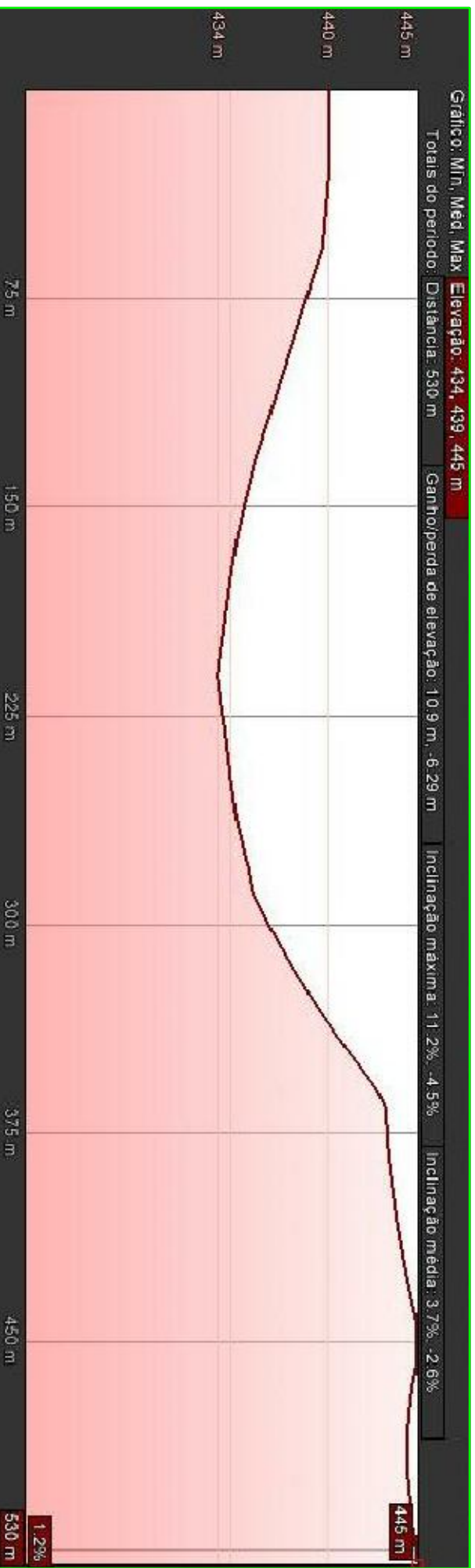
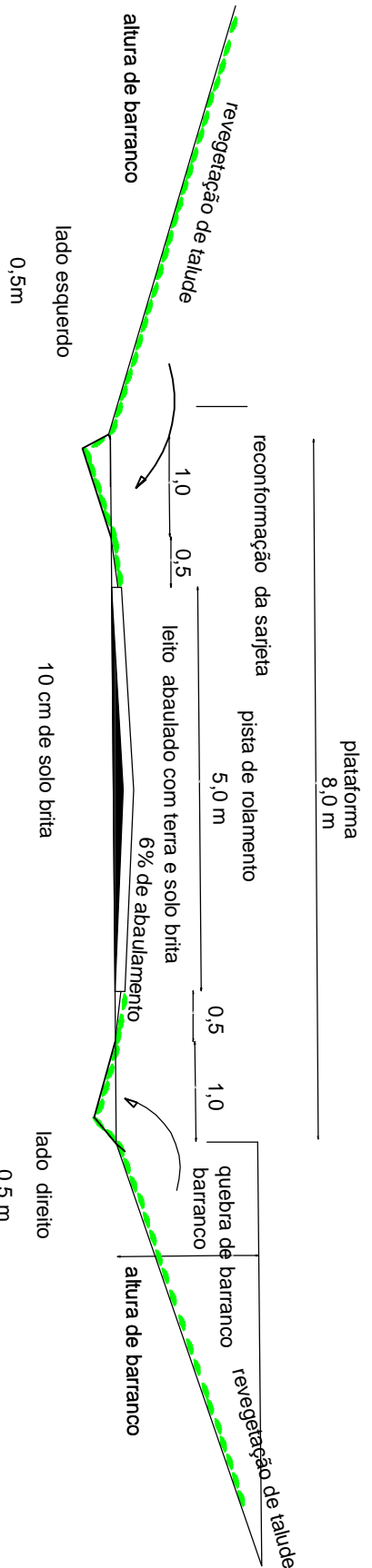


TRAÇADO GEOMÉTRICO PROJETADA



SEÇÃO 1

sem escala



LEGENDA

|  |  |
|--|--|
|  | "bigode"   |
|  | caixa de retenção de água                          |
|  | lombada  |
|  | passagem molhada solo cimento na lombada invertida |
|  | ponte de concreto                                  |
|  | mata nativa  |
|  | quebre de barranco                                 |
|  | canaleta em concreto, 40 cm                        |
|  | córrego  |
|  | revestimento com Solo Brita                        |
|  | capim /saíeta                                      |

Título: LEVANTAMENTO PLANIMÉTRICO

Folha: ÚNICA

Objetivo: Projeto Técnico de Estradas Rurais: Reabilitação de "Trechos Críticos"

Localidade: Estrada do Carvão (ORD- 346)- Trecho E1

Propriedades: Prefeitura Municipal de Orindúva - SP

Escala: 1: 10/03/2017 Estado: SP

Resp. Técnico:

Eng. Civil Aparecida de Lourdes Sanowich  
CREA-5061326902